



МЭРИЯ ГОРОДСКОГО ОКРУГА ТОЛЬЯТТИ

ПОСТАНОВЛЕНИЕ

14.10.2016 № 3228-П/1

г. Тольятти, Самарской области



О проведении публичных слушаний
по проекту решения Думы городского округа Тольятти
о внесении изменения в Правила землепользования и застройки
городского округа Тольятти, утвержденные решением Думы
городского округа Тольятти от 24.12.2008 г. № 1059

В соответствии с Федеральным законом от 06.10.2003 г. № 131-ФЗ «Об общих принципах организации местного самоуправления в Российской Федерации», Градостроительным кодексом Российской Федерации, Положением о публичных слушаниях в городском округе Тольятти, утвержденным постановлением Тольяттинской городской Думы от 07.12.2005 г. № 314, руководствуясь Уставом городского округа Тольятти, мэрия городского округа Тольятти ПОСТАНОВЛЯЕТ:

1. Провести публичные слушания по проекту решения Думы городского округа Тольятти о внесении изменения в Правила землепользования и застройки городского округа Тольятти (Приложение) 30.11.2016 г. в 18.30 час. по адресу: г. Тольятти, Автозаводский район, Новый проезд, 2, здание администрации Автозаводского района.

2. Организатором публичных слушаний назначить комиссию по подготовке проекта Правил землепользования и застройки.

3. Председательствующим на слушаниях назначить руководителя управления архитектуры и градостроительства департамента градостроительной деятельности мэрии Шишкина Аркадия Анатольевича.

4. Комиссии по подготовке проекта Правил землепользования и застройки обеспечить проведение публичных слушаний, указанных в пункте 1 настоящего постановления, подготовку заключения о результатах слушаний и мотивированного обоснования принятого решения.

5. Управлению по оргработе и связям с общественностью мэрии (Алексеев А.А.) опубликовать настоящее постановление в средствах массовой информации не позднее, чем за тридцать дней до дня проведения публичных слушаний, а также результаты проведения публичных слушаний, заключение о результатах публичных слушаний и мотивированное обоснование принятого решения.

Мэр



С.И.Андреев

ДУМА ГОРОДСКОГО ОКРУГА ТОЛЬЯТТИ
РЕШЕНИЕ

№ _____ от _____

О внесении изменений в Правила землепользования и застройки городского округа Тольятти, утверждённые решением Думы городского округа Тольятти от 24 декабря 2008 №1059

Рассмотрев изменения в Правила землепользования и застройки городского округа Тольятти, утверждённые решением Думы городского округа Тольятти от 24.12.2008 №1059, руководствуясь Градостроительным кодексом Российской Федерации, Уставом городского округа Тольятти, учитывая результаты публичных слушаний, Дума

РЕШИЛА:

1. Внести в Правила землепользования и застройки городского округа Тольятти, утверждённые решением Думы городского округа Тольятти от 24 декабря 2008 года № 1059 (газета «Городские ведомости», 2009, 27 января; 2013, 12 июля; 2014, 10 июня, 20 июня, 4 июля, 18 ноября, 30 декабря; 2015, 6 февраля, 8 мая, 9 июня, 7 июля, 21 июля, 13 октября, 16 октября, 1 декабря; 2016, 15 января, 5 февраля, 18 марта, 15 апреля, 8 июля), следующие изменения:

1) Таблицу части 2 статьи 29 после строки «Р-1А Зона культуры и отдыха» дополнить строкой следующего содержания:

Р-1П	Зона парков
------	-------------

2) Часть 3 статьи 61 изложить в следующей редакции:

«3. В состав зон рекреационного назначения включены:

- 1) зона территорий озеленения общего пользования (Р-1);
- 2) зона культуры и отдыха (Р-1А);
- 3) зона парков (Р-1П);
- 4) зона рекреационно-ландшафтных территорий (Р-2);
- 5) зона отдыха (Р-3);
- 6) зона городских лесов и лесопарков (Р-4);
- 7) зона особо охраняемых природных территорий (Р-5).».

3) Дополнить статьёй 62.2 следующего содержания:

«Статья 62.2. Р-1П. Зона парков

1. Основные виды разрешённого использования земельных участков и объектов капитального строительства:

Наименование и код (числовое обозначение) вида разрешенного использования земельных участков	Наименование вида разрешенного использования объектов капитального строительства
Земельные участки (территории) общего пользования (12.0)	- парки; - скверы; - фонтаны; - пешеходные тротуары; - велодорожки; - зеленые насаждения
Культурное развитие (3.6)	- устройство площадок для празднеств и гуляний
Общественное питание (4.6)	- кафе детское
Развлечения (4.8)	- танцевальные площадки; - аквапарки; - аттракционы; - игровые площадки
Спорт (5.1)	- бассейны; - универсальные спортивные площадки; - пункты проката спортивного инвентаря

2. Условно разрешённые виды использования земельных участков и объектов капитального строительства:

Наименование и код (числовое обозначение) вида разрешенного использования земельных участков	Наименование вида разрешенного использования объектов капитального строительства
Культурное развитие (3.6)	- музеи
Спорт (5.1)	- физкультурно-спортивные комплексы

3. Вспомогательные виды разрешённого использования земельных участков и объектов капитального строительства:

Наименование и код (числовое обозначение) вида разрешенного использования земельных участков	Наименование вида разрешенного использования объектов капитального строительства
Коммунальное обслуживание (3.1)	- общественные туалеты; - инженерно-технические объекты, сооружения и коммуникации, обеспечивающие реализацию разрешенного вида использования недвижимого имущества, при условии соответствия техническим регламентам, строительным, санитарным,

экологическим и противопожарным нормам и правилам

4. Предельные (минимальные и (или) максимальные) размеры земельных участков и предельные параметры разрешенного строительства, реконструкции объектов капитального строительства:

1. Предельные размеры земельных участков – не подлежат ограничению.

2. Минимальные отступы от границ земельных участков в целях определения мест допустимого размещения зданий, строений, сооружений, за пределами которых запрещено строительство зданий, строений, сооружений:

2.1. до зданий, строений, сооружений – 3 метра;

2.2. до объектов (сооружений) инженерно-технического обеспечения – не подлежат ограничению.

3. Предельное (минимальное и максимальное) количество этажей для зданий, строений, сооружений – 1-3.

4. Предельная (минимальная и максимальная) высота зданий, строений, сооружений (м):

4.1. общественных зданий – 4-10;

4.2. объектов (сооружений) инженерно-технического обеспечения – не подлежит ограничению.

5. Максимальный процент застройки в границах земельного участка, определяемый как отношение суммарной площади земельного участка, которая может быть застроена, ко всей площади земельного участка – 30%.

6. Минимальный процент озеленения территории парка, сквера – 70%.»

7. Максимальная площадь зданий, строений, сооружений:

7.1. музеев – 1500 кв. м.;

7.2. объектов спортивного назначения – 1000 кв. м.;

7.3. аквапарков – 2000 кв. м.;

7.4. кафе детское – 200 кв. м.

8. Максимальная вместимость объектов общественного питания – 50 мест.

5. Ограничения использования земельных участков и объектов капитального строительства, находящихся в зоне Р-1П и расположенных в границах зон с особыми условиями использования территории, устанавливаются в соответствии со статьями 77-84 настоящих Правил.»

4) На Карте градостроительного зонирования городского округа Тольятти (Приложение №1 к Правилам землепользования и застройки городского округа Тольятти):

а) по границам земельного участка с кадастровым номером 63:09:0101174:0001, по адресу: Самарская область, г. Тольятти, Автозаводский район, квартал 3 а, ул. Фрунзе, 16а установить территориальную зону Р-1П (Зона парков) (Приложение 1);

б) условные обозначения раздела «Рекреационные зоны» после условного обозначения «Р-1А. Зона культуры и отдыха» дополнить условным обозначением «Р-1П. Зона парков» (Приложение 2).

2. Опубликовать настоящее решение в газете «Городские ведомости» и разместить на официальном сайте Думы городского округа Тольятти в сети «Интернет»: www.dumatlt.ru и на официальном портале мэрии городского округа Тольятти в сети «Интернет»: www.tgl.ru не позднее 10 дней со дня подписания.

3. Контроль за выполнением настоящего решения возложить на постоянную комиссию по муниципальному имуществу, градостроительству и землепользованию (Б.Е. Гринблат).

Мэр


С.И. Андреев

Председатель Думы

Д.Б. Микель



Приложение 1
к решению Думы
городского округа Тольятти
от № .




Председатель Думы
городского округа Тольятти

Д.Б. Микель

Фрагмент карты градостроительного зонирования городского округа Тольятти
(Условные обозначения)

Зоны рекреационного назначения




Зона территорий озеленения
общего пользования




Зона культуры и отдыха



Зона парков



Зона рекреационно-
ландшафтных территорий



Зона отдыха



Зона городских лесов
и лесопарков



Зона особо охраняемых
природных территорий

Председатель Думы
городского округа Тольятти

Д.Б. Микель

Handwritten signature and date: 26