

Утверждена

(наименование документа об утверждении, включая

наименования органов государственной власти или

органов местного самоуправления, принявших

решение об утверждении схемы или подписавших
соглашение о перераспределении земельных
участков)





от _____ N _____

**СХЕМА РАСПОЛОЖЕНИЯ ЗЕМЕЛЬНОГО УЧАСТКА ИЛИ ЗЕМЕЛЬНЫХ УЧАСТКОВ
НА КАДАСТРОВом ПЛАНЕ ТЕРРИТОРИИ**

Условный номер земельного участка: -		
Площадь земельного участка 5492 кв.м.		
Обозначение характерных точек границ	Координаты, м	
	X	Y
1	2	3
1	422134,64	1325909,89
2	422218,90	1325894,04
3	422219,78	1325898,54
4	422221,06	1325898,29
5	422221,99	1325902,58
6	422229,90	1325941,78
7	422231,92	1325954,62
8	422228,47	1325954,97
9	422221,79	1325955,62
10	422155,42	1325969,85
11	422154,00	1325963,49
12	422138,87	1325967,30
13	422135,98	1325951,83
14	422135,70	1325948,46
15	422136,81	1325944,06
16	422137,76	1325941,82
17	422139,99	1325939,81
18	422141,07	1325939,42
1	422134,64	1325909,89

Система координат: МСК-63

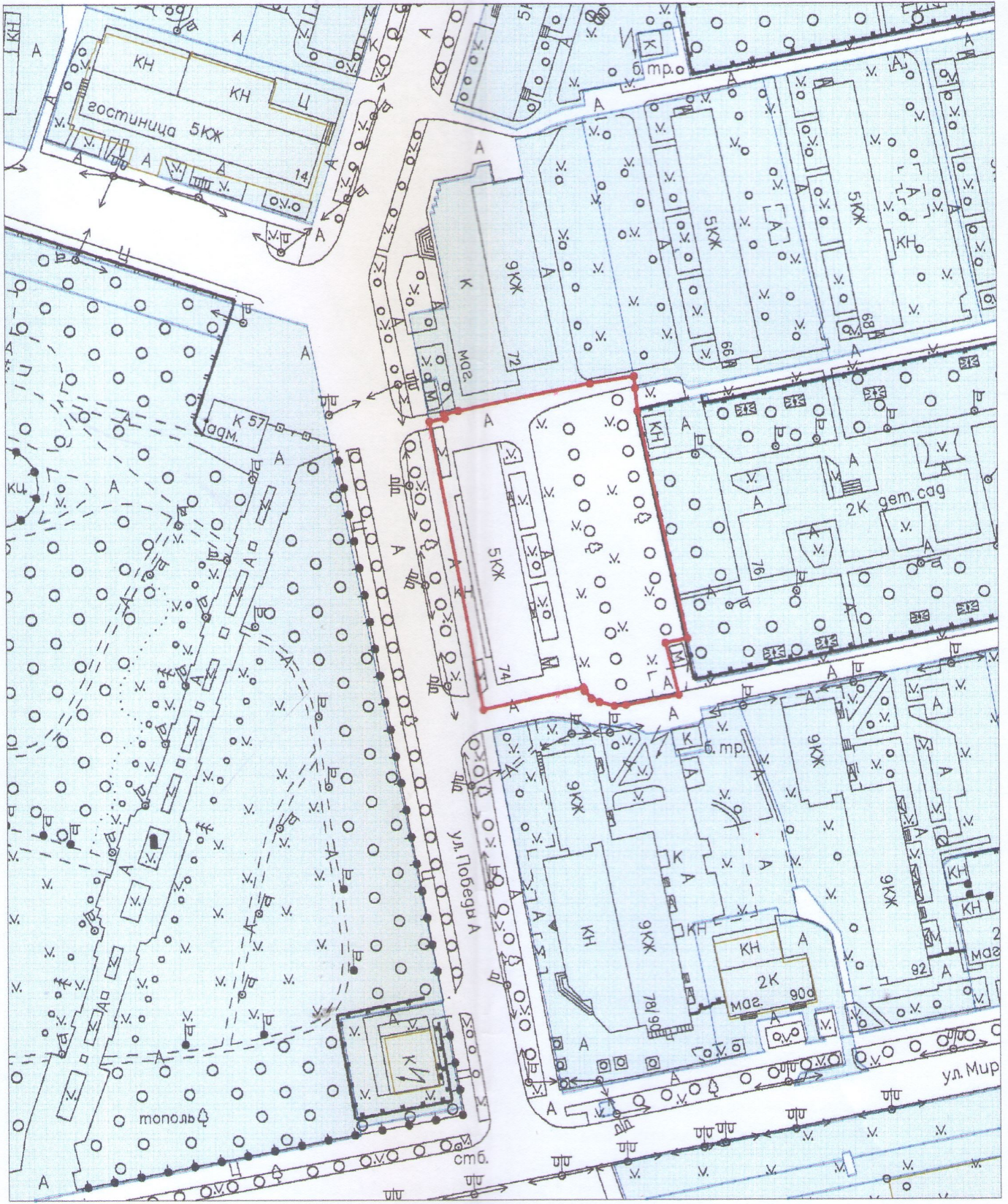
Условные обозначения

-  - граница образуемого земельного участка
-  - уценные земельные участки
-  - кадастровые номера уценных земельных участков
-  - обозначение характерных точек границы образуемого земельного участка

		Российская Федерация, Самарская область, городской округ Тольятти, город Тольятти, Центральный район, ул. Победы, 74		
Директор	Фамилия И.О. Подпись Карасирова Т.И.	Дата	Масштаб	Лист
Разработал	Печкурова Ю.Н.		1:1500	1
			Листов 1	
			СХЕМА РАСПОЛОЖЕНИЯ ЗЕМЕЛЬНОГО УЧАСТКА НА КАДАСТРОВом ПЛАНЕ ТЕРРИТОРИИ	
			МБУ "АиГ" Свид. СРО от 01.03.2012 № 0021.01-2009-6323052141-И-008	



KK № 63:09:0301151



Масштаб 1:1500